




# PIHAKARTTA PERTTILÄN KOULU LOHJA

0 25 50 75 100 m

MITTAKAAVA 1: 2000  
KÄYRÄVÄLI 1 M



## MERKKIEN SELITYKSET

-  KORKEUSKÄYRÄ
-  KUKKUKULA, KUMPARE
-  JYRKÄNNE
-  ERITTÄIN SELVÄ KUVIORAJA
-  SELVÄ KUVIORAJA
-  AVOIN ALUE, NURMIKKO
-  AVOIN MAASTO
-  METSÄ TAI ISTUTUS HIDASJUOSTAVUUS
-  METSÄ TAI ISTUTUS VAIKEASTI JUOSTAVA
-  METSÄ TAI ISTUTUS LÄPIPÄÄSEMÄTÖN
-  HUOMATTAVA PUU
-  PIENI PUU TAI PUSKA
-  KASVILLISUUDEN ERIKOISKOHDE
-  KOVAPINTAISEN ALUEEN REUNA / KYNNYS
-  POLKU TAI TIE
-  KOVAPINTAINEN ALUE
-  HIETIKKO
-  PIHAMAA
-  RAKENNUS
-  KATOS
-  MUURI TAI SEINÄ
-  MUURI TAI SEINÄ YLITETTÄVÄ
-  AITA YLIPÄÄSEMÄTÖN JA YLITETTÄVÄ
-  PYLVÄS TAI LIPPUTANKO
-  KAIVO, KORI
-  ERIKOISKOITEITA

### POHJA- AINEISTO:

© Lohjan kaupunki  
Kaavanpohjakartta

### KARTOITUS JA PIIRUSTUS:

Arvo Paulin OCAD / 4000 v.2011  
ajantasaisitus v. 6 / 2021

### TULOSTUS:



Hiidenkiertäjät



Länsi-Uudenmaan Suunnistajat  
Västra-Nylands Orienterare r.y.